







stav	návrh
	
	
	

Hranice řešeného území

Hranice navržených pozemků

Stávající zástavba



Odpovědný projektant:
Ing. Petr Laube
Autorizovaný architekt pro obor územní plánování
ČKA 03 889
Vojtěšská 391, 27711, Neratovice

Autorský kolektiv:
Ing. Petr Laube

Pořizovatel: Městský úřad Roudnice nad Labem
úřad územního plánování
Karlovo náměstí 21, 413 01 Roudnice n/L

Objednatel:
Ondřej Tóth
Karla Jeřábka 1428, 413 01
n/L Roudnice nad Labem

Název akce:

Formát:

A3

Datum:

05 / 2022

Měřítko:

1 : 1 000

Číslo paré:

Etapas:

Název výkresu:

Návrh dělení na podkladu leteckého snímku

Číslo výkresu:

4